

# LEGENDA

- Projektowana sieć wodociągowa PE 100 Ø110, RC
- SDR 17, PN 10, L=730,5 m
- W1-W5 Projektowane węzły montażowe
- HP1-HP4 Projektowane hydranty na sieci wodociągowej

## Plansza uzgodnień

Budowa odcinka sieci wodociągowej  
w miejscowości Sterkowice dz. nr 989, 1001, 762, 975, 747, 743

Rejonowe Przedsiębiorstwo Wodociągów i Kanalizacji w Brzesku Sp. z o.o.

Rys.  
1

Woj. małopolskie, powiat brzeski, gmina Brzesko  
mśc. Sterkowice dz. nr 989, 1001, 762, 975, 747, 743

Skala:  
1:1000

Projektował: mgr inż. Anita Różańska

upr. nr MAP/0493/PBS/19

uprawnienia w specj. instalacyjnej w zakresie sieci, instalacji i urządzeń ciepłych,  
wentylacyjnych, gazowych, wodociągowych i kanalizacyjnych

Data:  
07.07.2024

STAROSTA BRZESKI  
PODGiK w Brzesku

Dokumentacja numer: GK-I.6630.1. 216 2024  
była przedmiotem narady koordynacyjnej przeprowadzonej  
za pomocą środków komunikacji elektronicznej  
zakończoną w dniu 18.07.2024

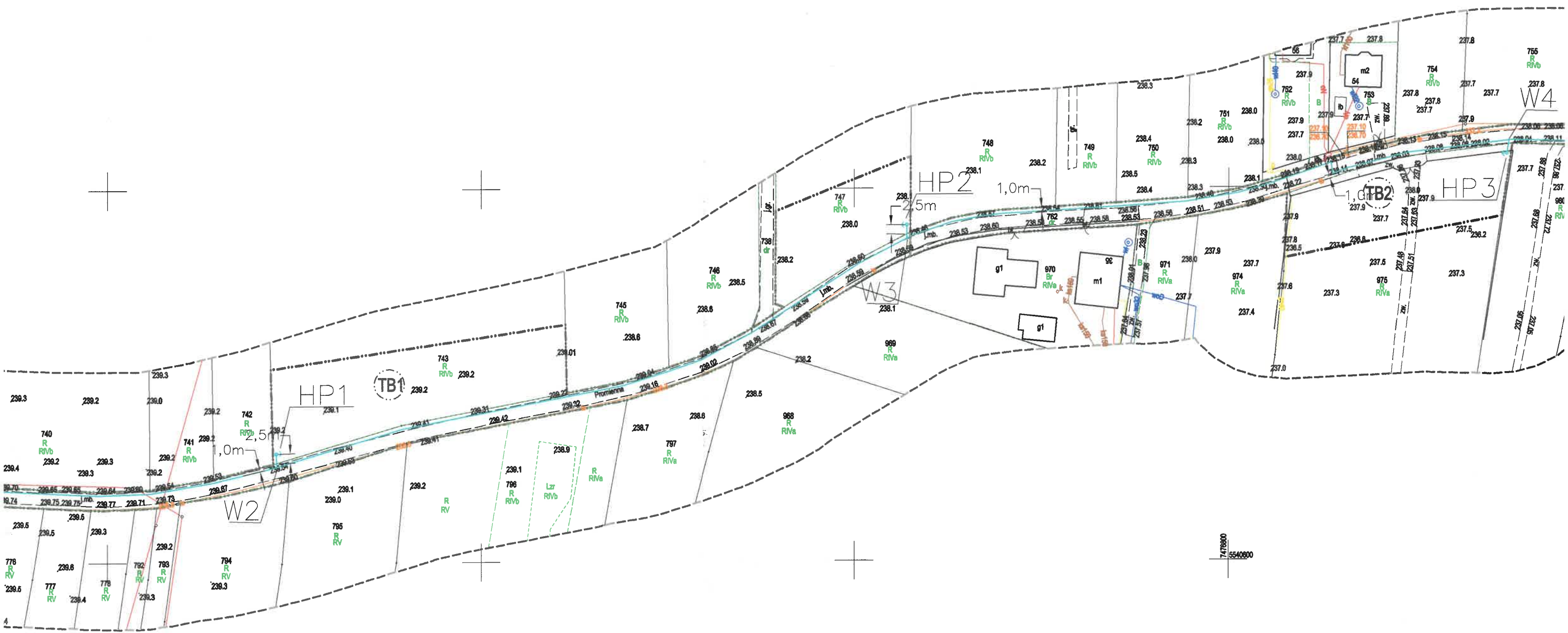
Z up. STAROSTY

podpis przewodniczącego narady

Alina Obal

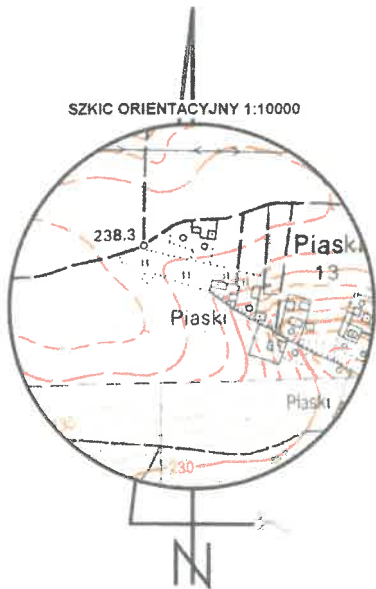
INSPEKTOR

w Wydziale Geodezji i Kartografii



Za zgodność z oryginałem  
*Kla Roubin*

MAPA DO CELÓW PROJEKTOWYCH			
Identyfikator zgłoszenia pracy geodezyjnej		GK-I.6640.1.1148.2024	
Skala mapy	1:1000	Data opracowania mapy	04.06.2024
Miejscowość	Sterkowiec	nr działki	762, 989
Jednostka ewidencyjna		identyfikator	120202_5
		nazwa	Brzesko - obszar wiejski
Obręb ewidencyjny		identyfikator	120202_5.0007
		nazwa	Sterkowiec
Nazwa układu współrzędnych		prostokątnych płaskich	2000/7
		wysokości	PL-EVRF2007-NH
		arkusz	7.124.18.21.1 7.124.18.21.2
Oznaczenie granic obszaru, który był przedmiotem aktualizacji			
Mapa powstała bez ustalania obciążeń służebnościami gruntowymi			
USŁUGI GEODEZYJNE "GEOPLAN" inż. DOROTA GRÓŃSKA 32-800 Brzesko, Pl. Żwirki i Wigury 3 tel. 660 462 024 NIP 661-162-024 REGON 365718690		inż. inż. WINCENTY GRÓŃSKI GEODYTA UPRAWNIONY na podstawie zaawizacji z dnia 13.11.1987 r. nr 5402 wydanego przez Ministerstwo Gospodarki Przestrzecznej i Budownictwa ... Imię i nazwisko, nr uprawnień oraz podpis geodety uprawnionego który opracował mapę	

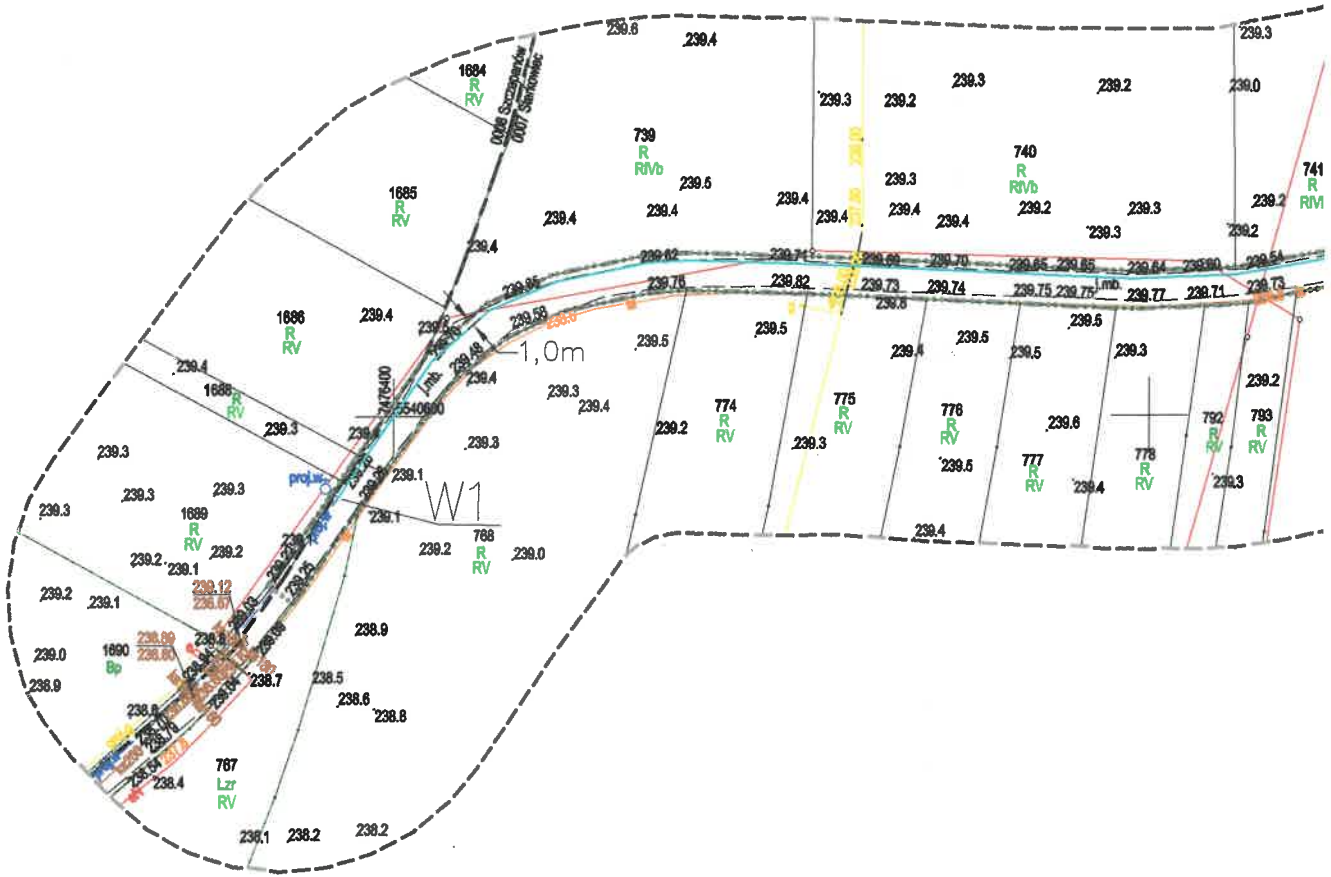


Oświadczenie wykonawcy prac geodezyjnych o uzyskaniu pozytywnego wyniku weryfikacji	
Identyfikator zgłoszenia pracy geodezyjnej	GK-I.6640.1.1148.2024
Organ Służby Geodezyjnej, który otrzymał zgłoszenie pracy	STAROSTA BRZESKI
Wykonawca prac geodezyjnych	Usługi Geodezyjne GEOPLAN Dorota Gróńska
Imię i nazwisko oraz numer uprawnień zawodowych kierownika prac	Wincenty Gróński nr uprawnień 6402
Numer oraz data sporządzenia pozytywnego protokołu weryfikacji	GK-I.6640.1.1148.2024_1 z dnia 17.06.2024 r.
Jestem świadomy odpowiedzialności karnej za złożenie fałszywego oświadczenia	

**LEGENDA DECYZJI O USTALENIU LOKALIZACJI  
INWESTYCJI CELU PUBLICZNEGO**

Nz: IK.6733.9.2024.AP, z dnia 15.04.2024 r.

- Linie rozgraniczające teren inwestycji  
(TB) Teren inwestycji "TB"





REGIONOWE PRZEDSIĘBIORSTWO  
WODOCIĄGÓW I KANALIZACJI  
W BRZESKU SPÓŁKA Z O.O.  
32-800 Brzesko, ul. Solskiego 13  
tel. 14 66 26 510; 14 66 26 541  
tel./fax 14 66 26 511  
NIP 869-000-30-31 REGON 850233890

*Przebieg linii 11/14/6/2024/KP  
zdanie 13 listopada 2024*

Inspektor ds. technicznych  
*K7*

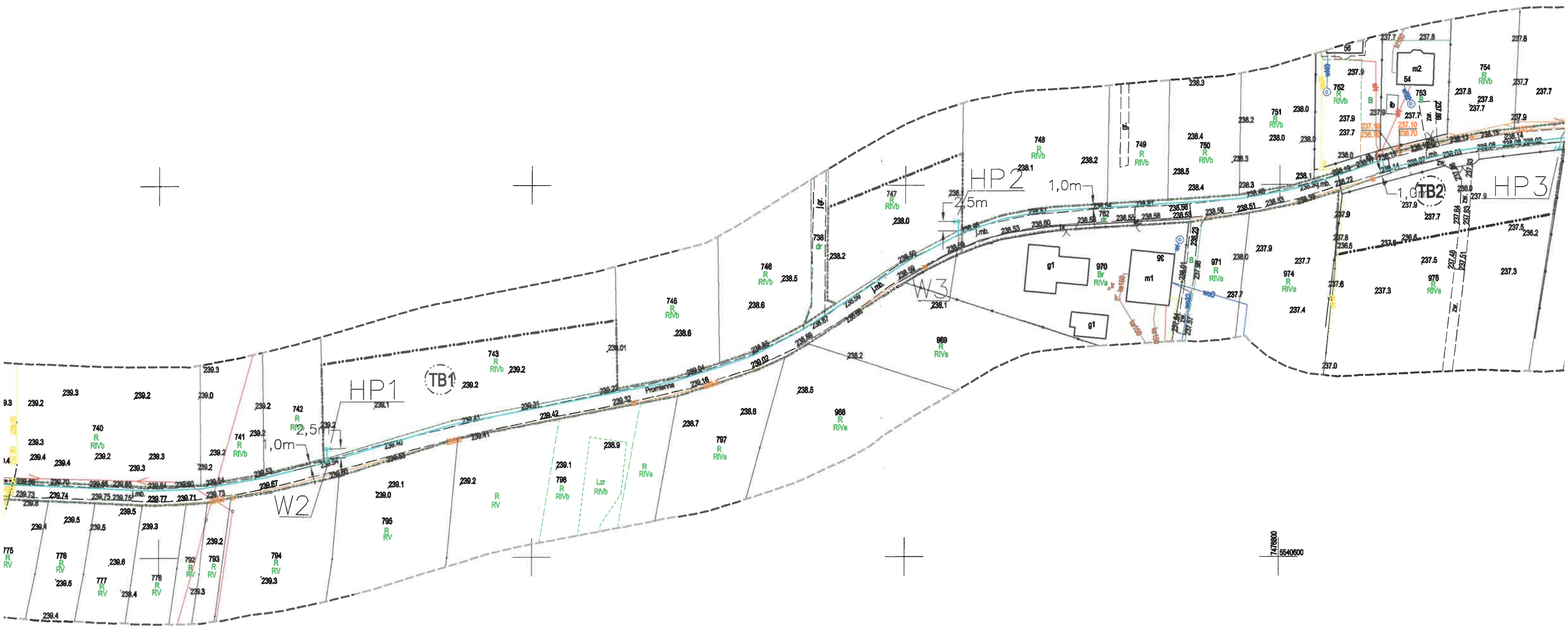
STAROSTA BRZESKI  
32-600 BRZESKO  
ul. Główna 51  
- 23 -

RZECZOZNAWCA DO SPRAW  
ZABEZPIECZEŃ PRZECIWPOŻAROWYCH  
mgr inż. Jacek Pawłowski nr upr. 491/2008  
dnia .....  
Zgodność projektu z wymaganiami  
ochrony przeciwpożarowej stwierdzam  
bez uwag z uwagami

Projekt budowlany zgodny jest  
z decyzją Nr *1K.7230.3.75.2024.PS*  
z dnia: *13.05.2024*

data *31.10.2024* GŁÓWNY SPECJALISTA  
podpis *Paweł Sumara*



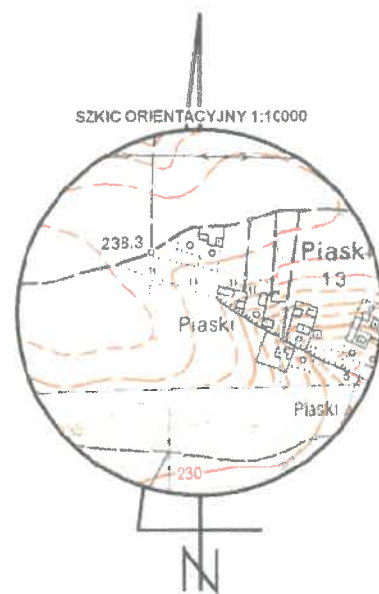




Za zgodność z oryginałem

*[Signature]*

MAPA DO CELÓW PROJEKTOWYCH			
Identyfikator zgłoszenia pracy geodezyjnej		GK-I.6640.1.1148.2024	
Skala mapy	1:1000	Data opracowania mapy	04.06.2024
Miejscowość	Sterkowice	nr działki	762, 989
Jednostka ewidencyjna		identyfikator	120202_5
		nazwa	Brzesko - obszar wiejski
Obręb ewidencyjny		identyfikator	120202 5.0007
		nazwa	Sterkowice
Nazwa układu współrzędnych		prostopadłych płaskich	2000/7
		wysokości	PL-EVRF2007-NH
		arkusz	7.124.18.21.1 7.124.18.21.2
Oznaczenie granic obszaru, który był przedmiotem aktualizacji			
Mapa powstała bez ustalania obciążeń służebnościami gruntowymi			
USŁUGI GEODEZYJNE "GEOPLAN" INŻ. DOROTA GRONSKA 32-800 Brzesko, Pl. Zwirki i Wigury 3 Nazwa/imię i nazwisko wykonawcy oraz podpis osoby NIP 661-206-15-27 REGON 36518650 przebiegający wyznaczone		ING. INŻ. WINCENTY GRONSKI GEODETA UPRAWNIONY na podstawie świadectwa z dnia 13.11.1987 r. z 0402 wyznaczone przez Ministerstwo Gospodarki Przestrzennej i Budownictwa Imię i nazwisko, nr uprawnień oraz podpis geodety uprawnionego który opracował mapę	



Oświadczenie wykonawcy prac geodezyjnych o uzyskaniu pozytywnego wyniku weryfikacji	
Identyfikator zgłoszenia pracy geodezyjnej	GK-I.6640.1.1148.2024
Organ Służby Geodezyjnej, który otrzymał zgłoszenie pracy	STAROSTA BRZESKI
Wykonawca prac geodezyjnych	Usługi Geodezyjne GEOPLAN Dorota Gronska
Imię i nazwisko oraz numer uprawnień zawodowych kierownika prac	Wincenty Gronski nr uprawnień 6402
Numer oraz data sporządzenia pozytywnego protokołu weryfikacji	GK-I.6640.1.1148.2024_1 z dnia 17.06.2024 r.
Jestem świadomy odpowiedzialności karnej za złożenie fałszywego oświadczenia	

## LEGENDA DECYZJI O USTALENIU LOKALIZACJI INWESTYCJI CELU PUBLICZNEGO

Nz: IK.6733.9.2024.AP, z dnia 15.04.2024 r.

Linie rozgraniczające teren inwestycji  
Teren inwestycji "TB"

